

Wandern, Radfahren,  
Spazieren und Pilgern  
rund um Rottenburg  
am Neckar

# Bewegen



Stadt  
Rottenburg  
am Neckar



# Inhalt



## Barrierefrei

Im Weggental	5
Auf den Spuren der Pilger	6
Über den Arbach	7
Auf den weiten Höhen des Gäus	8



## Wandern

### Rundwanderwege

Premium: Wurmlinger Kapellenwegle	11
Premium: Sieben-Täler-Runde	12
Sebastian Blau	13
Märchensee	14
Siebtäler mit Weiler Burg	15
Rommelstal	16
Weggental	17
Rammert	18
Baisinger 8	19
Weitblick Rundwanderweg Frommenhausen	20
Schwalldorfer Rundwanderwege	21
Stadtwald-Rundgänge: Weilerburg, Erlenrain, Lausbühl	22
Familienwanderung: Walderlebnisweg	23

### Streckenwanderwege

Neckarweg	24
Main-Neckar-Rhein-Weg (HW3)	24

### Wandern in der Umgebung

NeckarErlebnisTal	25
-------------------	----

### Spaziergänge

Sebastian Blau-Stadtrunde	26
Stadt-Spaziergang	27



## Radfahren

### Rundradwege

Literatur-Tour	30
Prima-Klima-Tour	31
Vesper-Tour	32
Vesper-Tour für Kinder	33
Burgen & Schlösser: Schönbuch-Runde	35
Burgen & Schlösser: Neckartal-Runde	36
Tour des Erinnerns	37
Tour de Rottenburg	38

### Streckenradwege

Neckartalradweg	39
Hohenzollernradweg	39
Württembergischer Weinradweg	40



## Pilgern

Martinusweg	42
Jakobsweg	44
MeinRadweg	45
Übernachten	46
Pilgerpass & Pilgerstempel	47

# Barrierefrei



**U**m die schöne Kulturlandschaft auch für Menschen mit Mobilitätseinschränkung erlebbar zu machen, hat der Landkreis Tübingen in sorgfältiger Vorarbeit eine Auswahl an barrierefreien Spazierwegen zusammengestellt. Einen Überblick über weitere barrierefreie Freizeitangebote finden Sie in der Broschüre „.tübinger um:welten“.



# Barrierefrei



## Im Weggental

### Rottenburg am Neckar

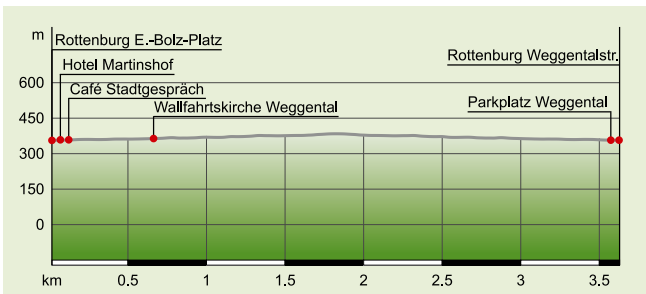


Dieser Weg führt durch das ruhige Weggental mit seinen vielen kleinen Gärten, Pflanzen und Tieren. Am Wegesrand finden sich immer wieder spannende Informationstafeln. Diese gehören zum „Wildbienen, Hummeln & Hornissenlehrpfad“, welcher Interessantes zur Biologie der Wildbienen sowie deren ökologische Bedeutung und entsprechende Schutzmöglichkeiten aufzeigt. Dem Verlauf des asphaltierten Talweges folgend gelangt man an den vielen kleinen privaten Gärtchen vorbei und zu einem Punkt, an welchem die Steigung etwas zunimmt und sich das Tal öffnet. Von hier an geht es auf selbigem Weg zurück zum Ausgangspunkt.

Zur Wallfahrtskirche Weggental führt ein barrierefreier Spazierweg. Eine barrierefreie Toilette steht bei der Kirche Weggental zur Verfügung. Eine zweite findet sich auch am Busbahnhof am Eugen-Bolz-Platz. Als barrierefreie Einkehr bieten sich das Café der Stadtbibliothek Rottenburg oder das Hotel Martinshof an.

Zur Wallfahrtskirche Weggental führt ein barrierefreier Spazierweg. Eine barrierefreie Toilette steht bei der Kirche Weggental zur Verfügung. Eine zweite findet sich auch am Busbahnhof am Eugen-Bolz-Platz. Als barrierefreie Einkehr bieten sich das Café der Stadtbibliothek Rottenburg oder das Hotel Martinshof an.

Länge: 3,6 km, Höhenmeter: 28 m



# Barrierefrei

## Auf den Spuren der Pilger

### Rottenburg am Neckar



**E**in kurzer Spazierweg von lediglich 1,2 Kilometern (Hin- und Rückweg) führt vom Parkplatz in der Weggentalstraße über eine kurze Allee zur Wallfahrtskirche Weggental.

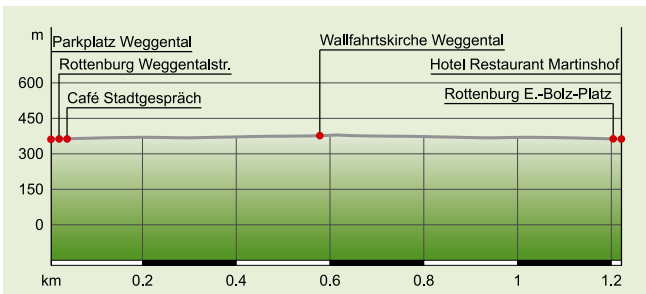
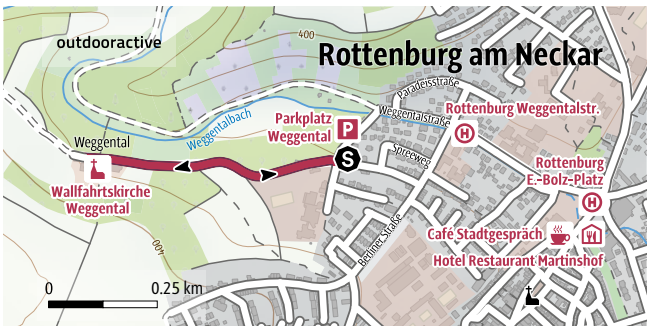
Die erste Kapelle an dieser Stelle entstand bereits 1521. Ein mit großen Pflastersteinen belegter Vorplatz sowie eine kleine Stufe führen in die Kirche hinein. Vor Ort befindet sich auch eine barrierefreie Behindertentoilette. Eine zweite findet sich

auch am Busbahnhof am Eugen-Bolz-Platz. Der Spazierweg führt auf gleichem Weg wieder zurück.

Auch durch das asphaltierte Weggental (etwas unterhalb der Kirche) führt ein barrierefreier Spazierweg.

Als barrierefreie Einkehr bieten sich das Café der Stadtbibliothek Rottenburg oder das Hotel Martinshof an.

Länge: 1,2 km, Höhenmeter: 18 m





## Über den Arbach

### Rottenburg-Oberndorf

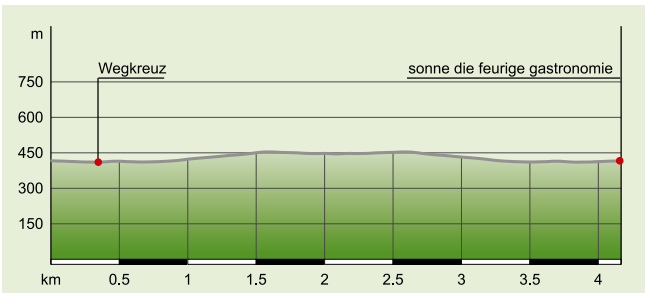
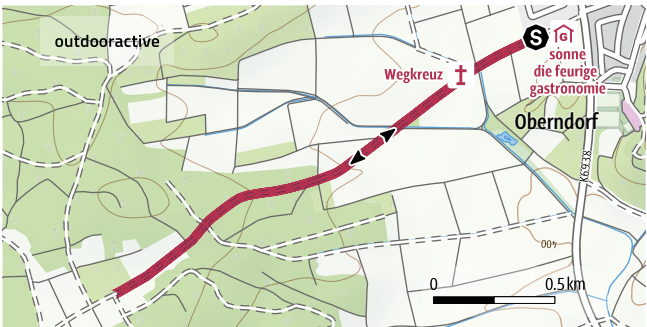


**A**usgangspunkt dieses Spazierwegs ist das barrierefreie Restaurant Sonne in Oberndorf. Von dessen Rückseite führt ein asphaltierter Feldweg mehrere Kilometer durchs Land. Die ersten Meter geht es zunächst leicht bergab bis zu einem Wegkreuz, von dort weiter geradeaus und über den Arbach, ein kleines junges Bächlein. Von hier an steigt der Weg mäßig stark zum Waldrand hin an, auch wenn die Steigung später wieder

deutlich schwächer wird. Wer sich die Steigung nicht zutraut, sollte lediglich den vorderen Wegabschnitt laufen.

Durch den Öfenwald hindurch führt der Weg auf ein weiteres Feld, auf der rechten Seite finden sich hier auch einige Streuobstbäume. Wer möchte, folgt dem Weg bis nach Seebronn; ein umkehren ist selbstverständlich jederzeit nach Belieben möglich. Es geht auf selbigem Weg zurück nach Oberndorf.

Länge: 4,1 km, Höhenmeter: 49 m





## Auf den weiten Höhen des Gäus

### Rottenburg-Baisingen

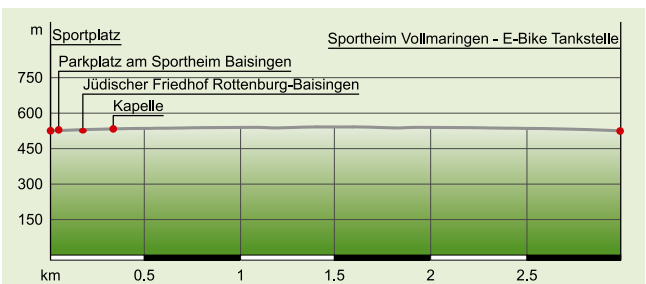


Die Strecke von Baisingen in den Nachbarort Vollmaringen bietet fantastische Aussichten auf den Rand der Schwäbischen Alb und über das weite Gäu.

Startpunkt ist am Sportheim in Baisingen. Ein großer, asphaltierter Parkplatz ist vorhanden. Von dort geht es auf stets asphaltierter Strecke zur Kreuzung am Jüdischen Friedhof. Dort links abgebogen, folgt nach kurzer Zeit eine kleine Kapelle auf der rechten Seite. Dort sind großzügig Sitzmöglichkeiten vorhanden.

Am Waldrand entlang geht es auf ebener Strecke weiter zu einem kleinen unbewohnten Haus. Auch dort gibt es mehrere Bänke. Über das offene Feld führt der Weg weiter nach Vollmaringen, bis zum dortigen Sportplatz.

Länge: 3 km, Höhenmeter: 16 m





**E**ine schöne und abwechslungsreiche Landschaft erwartet den Wanderer und Naturfreund in Rottenburg am Neckar. Ob durch die kühlen Wälder des Rammerts, auf beeindruckende Aussichtspunkte wie die Wurmlinger Kapelle oder die Weilerburg, mit unseren ausgearbeiteten Wandervorschlägen findet jeder die ideale Route.

**Alle Wandervorschläge erhalten Sie auch auf unserer Website [www.wtg-rottenburg.de](http://www.wtg-rottenburg.de).**

# Wandern

## Premium: Früchtetrauf



Die vom Deutschen Wanderinstitut e.V. zertifizierten Premiumwege sind wohl die schönsten, kurzweiligsten und interessantesten Wanderwege Deutschlands.

### Früchtetrauf

---

#### Landkreis Tübingen

**A**bwechslung pur erwartet Sie bei einer Wanderung durch duftende Streuobstwiesen und verwunschene Flusstäler. Herrliche Panoramablicke und sonnige Weinberge erwarten Sie neben mächtigen Hangwäldern auf den Rundwegen. Hier zeigt sich die landschaftliche Vielfalt sowie der Artenreichtum im Landkreis Tübingen. Erleben Sie den Früchtetrauf hautnah bei einer Wanderung! Um die einzigartige Flora und Fauna am Früchtetrauf zu bewahren, bitten wir Sie die ausgeschilderten Wege nicht zu verlassen!

Die Premiumwege am Früchtetrauf sind ein Gemeinschaftsprojekt des Landkreises Tübingen und der Städte und Kommunen Tübingen, Rottenburg am Neckar, Mössingen, Ammerbuch und Nehren.

Ausführliche Informationen mit allen Beschreibungen zu den Premiumwanderwegen am Früchtetrauf finden Sie im Internet unter [www.fruechtetrauf.de](http://www.fruechtetrauf.de)



# Wandern

## Premium: Fruchtetrauf



### Durch Streuobstwiesen und Weinberge

### Wurmlinger Kapellenwegle

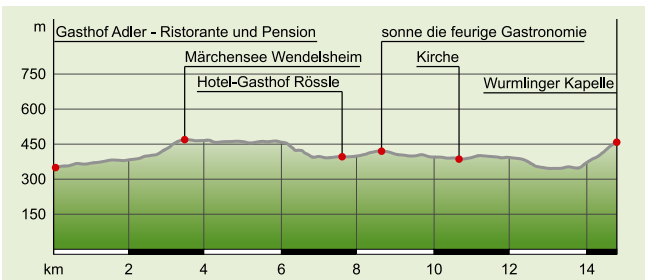


Die gefällige Spazierwander-Runde führt durch die Streuobstwiesen und Weinberge am Wurmlinger Kapellenberg. Herrliche Naturerlebnisse gepaart mit tollen Ausblicken auf den Albtrauf, das Neckar- und Ammertal versprechen Spazierwandergenuss pur!

Das „Wurmlinger Kapellenwegle“ besticht, wie für Premiumspazierwanderwege üblich, durch eine abwechslungsreiche Wegeführung und eine Fülle an Landschaftserlebnissen auf kurzer Strecke. Durch duftende Streuobstwiesen, vorbei an malerischen Weinbergen mit terrasierten Steillagen und weiten Wacholderflächen führt der Weg hinauf auf den Kapellenberg mit seiner markanten Gipfelkapelle. Der Wanderer hat durchgehend tolle Ausblicke – auf der einen Seite über das Ammertal und den angrenzenden Trauf des Naturparks Schönbuch und auf der anderen Seite über das weite Neckartal bis hin zum Albtrauf und der Silhouette der Burg Hohenzollern. Höhepunkt ist im wahrsten Sinne des Wortes die Wurmlinger Kapelle von der aus man nahezu einen Rundumblick genießen kann.

Länge: 5,6 km, Dauer: 1,5 h

Tipp: Eine Besichtigung der Kapelle ist an Sonntagen von Mai bis Oktober zwischen 10 und 16 Uhr möglich.



# Wandern

## Premium: Fruchtetrauf



Durch tiefe Schluchten und urige Wälder

### Sieben-Täler-Runde

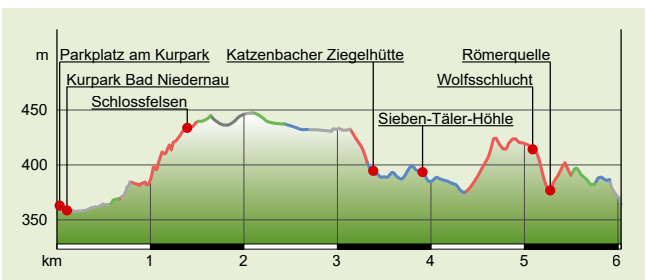


Die Sieben Täler zwischen den Rottenburger Ortschaften Bad Niedernau, Weiler und Schwalldorf vereinen kurzweiligen und abwechslungsreichen Wandergenuß auf höchstem Niveau. Höhepunkte der Wanderung sind das liebevolle Katzenbachtal, der geschichtsträchtige Schlösslesberg und die wildromantische Wolfsschlucht. Hier ist Trittsicherheit erforderlich. Wem der Auf- und Abstieg

an der Wolfsschlucht zu gewagt ist, kann weiter entlang des Katzenbachtals eine seichtere Wanderroute wählen. Auf einer Traumliege in der Nähe des Parkplatzes Hasenkreuz kann man den Blick weit bis zur Burg Hohenzollern schweifen lassen. Am Feuchtbiotop in Schwalldorf, am Apollotempel an der Römerquelle, am Wanderparkplatz Hasenkreuz in Weiler und im Kurpark Bad Niedernau bietet sich eine Rast an.

Länge: 6 km, Dauer: 2 h

Tipp: Abenteurer können die Sieben-Täler-Höhle im Sommerhalbjahr erkunden. Taschenlampe nicht vergessen!







# Wandern

## Sebastian-Blau-Wanderweg

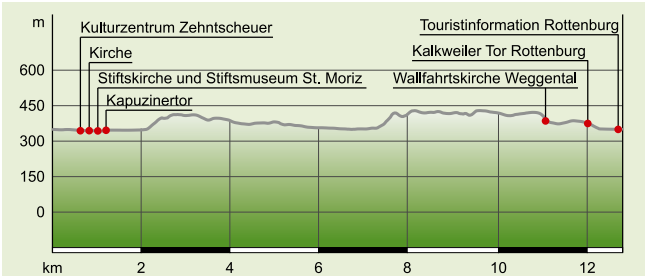
### Schwäbische Mundart erwandern

### Sebastian-Blau-Wanderweg

**B**esonders beliebt und zu empfehlen ist, als literarischer Spaziergang bzw. literarische Wanderung, der Sebastian Blau-Weg zwischen Rottenburg und Bad Niedernau.

Zum 100. Geburtstag des schwäbischen Mundartdichters Josef Eberle alias Sebastian Blau entstand dieser etwa 12 km lange Rundwanderweg von Rottenburg nach Bad Niedernau. Am Wegesrand werden auf 20 Tafeln ausgewählte Gedichte präsentiert, die auf das Werk des Dichters neugierig machen. Eine abwechslungsreiche Thementour durch die Stadt, Wald, Wiesen und Feldwege.

Länge: 12,7 km, Dauer: ca. 4 h



# Wandern

## Rundwanderwege

### Märchensee

## Wurmlingen - Wendelsheimer Märchensee - Oberndorf - Wurmlingen

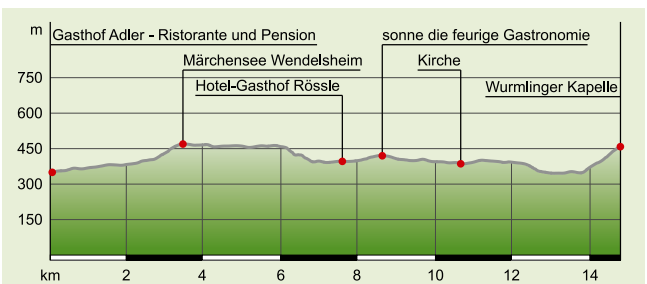
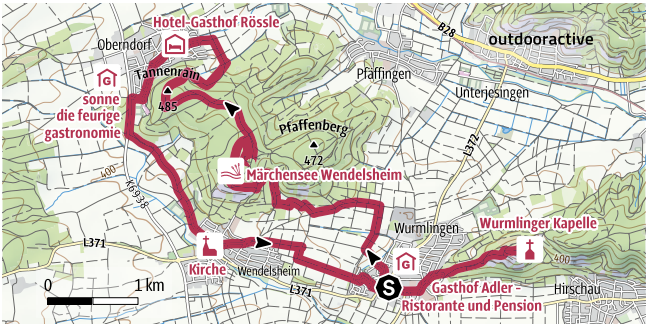


**A**ussichtsreiche Tour durch Weinhänge, Wald und über Feldwege zum verwunschenen Märchensee. Einkehrmöglichkeiten in Wurmlingen und Oberndorf. Die Rundtour ab/bis Wurmlingen führt über die Ortschaften Oberndorf und Wendelsheim und hält wunderbare Aussichten und Landschaften bereit. Wenn Sie eine atemberaubende Aussicht über den Landkreis haben möchten und noch Ausdauer

haben, lohnt sich der Abstecher auf die Wurmlinger Kapelle.

Tour 1a: Länge: 14,7 km, Dauer: ca. 4 h

Tour 1b: Länge: 3 km, Dauer: ca. 1 h





# Wandern

## Rundwanderwege

### Siebertäler mit Weiler Burg

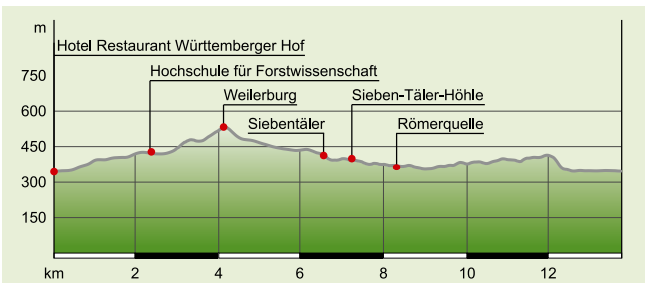
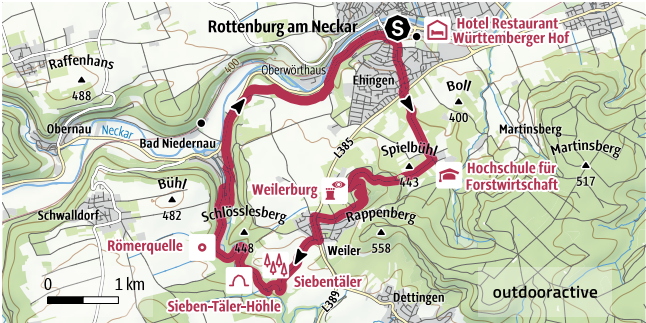
## Rottenburg - Weiler Burg - Siebertäler - Bad Niedernau - Rottenburg



**D**iese Tour führt Sie von Rottenburg aus zur Weilerburg. Oben angekommen, erwartet Sie ein grandioser Rundblick. Weiter führt Sie die Tour zu den Siebertälern, vorbei an der Katzenbacher Ziegelhütte, Richtung Bad Niedernau. Auf dem Weg entlang des Katzenbaches sehen Sie links den Apollotempel. Hier können Sie sich kostenlos mit Heilwasser erfrischen. Von hier aus führt

Sie die Tour vorbei an den Gebäuden der Bad Niedernauer Römerquelle und zurück nach Rottenburg.

Länge: 13,8 km, Dauer: ca. 4 h



# Wandern

## Rundwanderwege

### Rommelstal

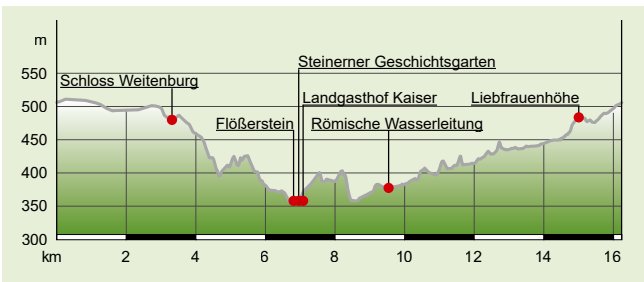
#### Eckenweiler - Schloss Weitenburg - Bieringen - Obernau - Liebfrauenhöhe - Eckenweiler



Diese schöne und abwechslungsreiche Rundtour führt von Eckenweiler aus über die Weitenburg, nach Bieringen, Obernau, die Liebfrauenhöhe und wieder zurück nach Eckenweiler. Von Eckenweiler geht es über die Gäuhochfläche mit herrlichem Blick auf den Rammert, zunächst zum Schloß Weitenburg. Über Bieringen gelangen Sie nach Obernau und ins Rommelstal. Hier ist ein Stück

einer römischen Wasserleitung sichtbar, die über 7 Kilometer bis nach Rottenburg führte. Auf dem Rückweg können Sie das Kloster Liebfrauenhöhe in Ergenzingen besuchen und die eindrucksvolle Kirche besichtigen.

Länge: 16,2 km, Dauer: ca. 4,5 h





# Wandern

## Rundwanderwege

### Weggental

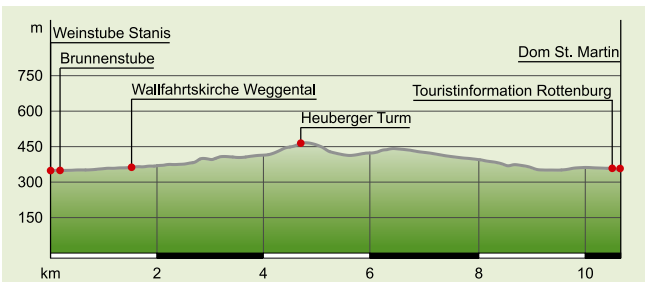
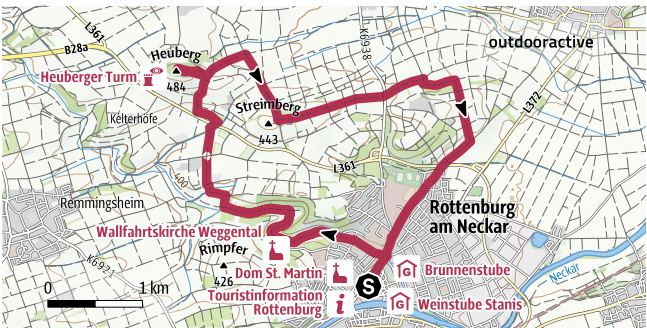
## Rottenburg - Wallfahrtskirche Weggental - Heuberger Warte - Rottenburg



**A**ussichtsreiche Tour mit Kultur und Wildbieneninfopfad am Beginn der Wanderung. Einkehrmöglichkeiten am Beginn bzw. Ende der Wanderung. Nachdem man die Altstadt verlassen hat, beginnt der Wildbienenpfad entlang der schönen Rebhänge. Highlight der Tour ist der Abstecher zur barocken Wallfahrtskirche im Weggental, sowie der Aussichtspunkt "Heuberger Turm" (Schlüssel bei der Tourist-Info).

Weiter geht es entlang von Wiesen und Feldern bevor die Runde wieder in der schönen Altstadt Rottenburgs endet.

Länge: 10,6 km, Dauer: ca. 3 h



# Wandern

## Rundwanderwege

### Rammert

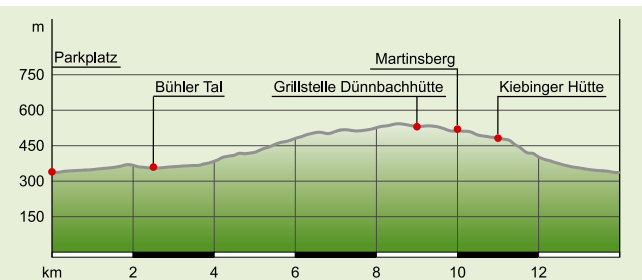
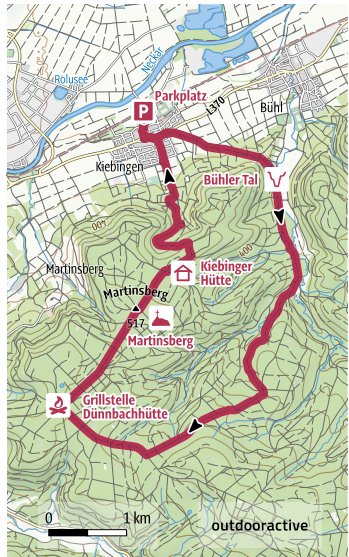
### Kiebingen - Bühlertal - Martinsberg - Kiebingen

Die eindrucksvolle Wandertour durch das Bühlertal bis zum angelegten Skulpturen-Park lädt zum Staunen ein.

Vom Parkplatz in Kiebingen, direkt unterhalb des Friedhofs startet die Tour durch das Bühlertal, weiter in das Sulzgässle, zur Waldstraße und wieder zurück zum Parkplatz in Kiebingen.



Länge: 14 km, Dauer: 3,5h







# Wandern

## Rundwanderwege

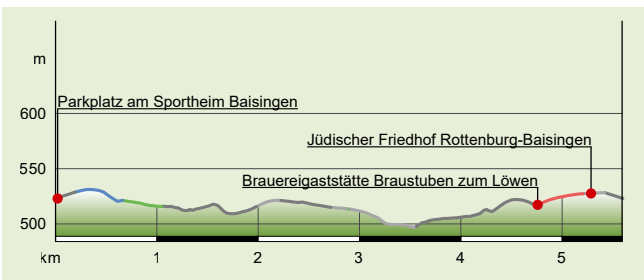
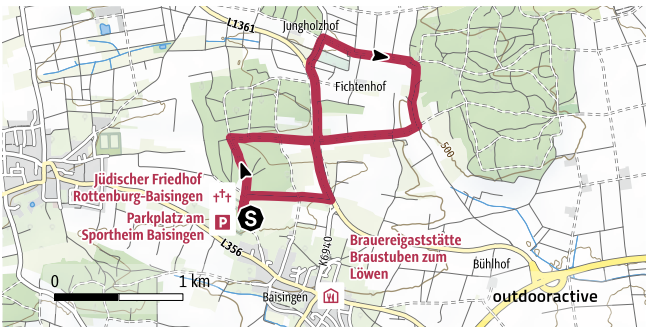
### Baisinger 8

#### Beeindruckende Blicke

Die eineinhalbstündige Tour führt in der Form einer 8 über die Felder nördlich von Baisingen. Rund um Baisingen laden aussichtsreiche Wege zu einem gemütlichen Spaziergang ein. Beeindruckend sind die freien Blicke von der Gäuebene auf den Albtrauf, die Wurm-linger Kapelle und den Schön- buchtrauf. Gleich zu Beginn des Rundwanderwegs liegen zwei kulturelle Besonderheiten: Die Waldkapelle mit Schutzmantel- madonna sowie der jüdische Friedhof. Die Baisinger 8 ist größtenteils barrierefrei, verläuft jedoch abschnittsweise auf groben Waldwegen und ist daher lediglich für Kinderwagen geeignet.



Länge: 5,6 km, Dauer: 1,5h



# Wandern

## Rundwanderwege

### Weitblick Frommenhausen

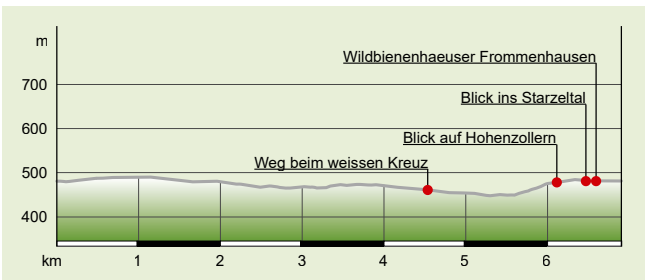
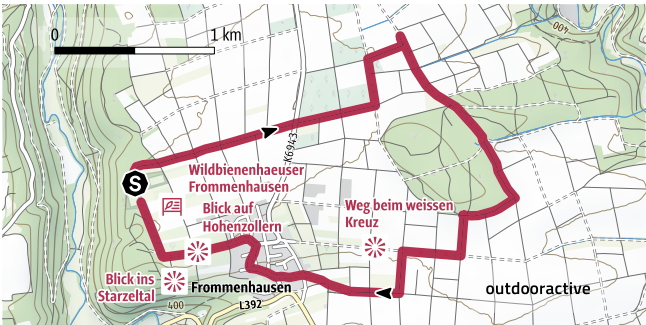
#### "Dorf mit Weitblick - immer auf der Höh"



**D**ieser auf den ersten Blick überraschende Slogan beschreibt den kleinsten Rottenburger Teilort, Frommenhausen, vielleicht am treffendsten. Zwischen Katzenbach und Starzeltal in sonniger Höhenlage inmitten von Feldern und Wäldern gelegen, bietet das Dörfchen nicht nur herrliche Ausblicke auf die waldigen Hügel des Rammert mit der Weilerburg und auf den Albtrauf mit der

Burg Hohenzollern. Auch der Ort selbst hat so manches zu bieten.

Länge: 6,9 km, Dauer: 1,5 h







# Wandern

## Rundwanderwege

### **Schwalldorfer Rundwanderwege**

---

#### **"Schwalldorf hoch 3"**

In der schönen Rottenburger Ortschaft Schwalldorf lassen sich gleich drei Rundwanderwege genießen. Ob auf schmalen Pfaden entlang der Traufkante des Neckartals oder durch Waldpassagen mit Felsbrocken, Erdspalten, der Wolfschlucht und mit gemütlichen, teils abgeschiedenen Sitzplätzen. Die Wanderwege können individuell im Hinblick auf Länge und Schwierigkeit angepasst werden.



#### **Rundweg "Salzbrunnen"**

---

Länge: 3,4 km , Dauer: ca. 1 h



#### **Rundweg "Kuhplatte"**

---

Länge: 3,8 km, Dauer: ca 1 h



#### **Rundweg "Elbenloch"**

---

Länge: 3,2 km, Dauer: ca. 45 Min

# Wandern im Stadtwald

## Rundwanderwege

### Weilerburgrunde

---

#### Grandioser Weitblick

Die Weilerburgrunde ist eine von drei Rundtouren, die mit verschiedenen Tiermotiven und Farben durch den Rottenburger Stadtwald führt. Die Weilerburgrunde führt rund um die Weiler Burg und durch den Ort Weiler. Der Kauz auf blauem Untergrund markiert die Runde, die auf 4,2 Kilometern rund um die Weiler Burg und durch den Ort Weiler führt. Mit einem Abstecher auf die Burg mit Grillstelle ist der Weg rund 700 Meter länger.

Oben angekommen erwartet den Wanderer ein grandioser Weitblick.

Länge: 4,2 km, Dauer: 1,5h



### Lausbühlrunde

---

#### Am Lothar-Gedenkstein vorbei

Das Reh markiert die Lausbühlrunde, die eine Verlängerung der Erlenrainrunde ist. Auf 6,3 km Länge führt dieser Rundweg durch den Rottenburger Stadtwald. Grillmöglichkeiten gibt es bei der Dünnbachhütte, sowie am Startpunkt. Bei der Lausbühlhütte befindet sich das Kulturdenkmal „Sandabbau“. Außerdem führt die Runde am „Lothar-Gedenkstein“ vorbei, der an den Orkan 1999 erinnert.

Länge: 6,3 km, Dauer: 2h



### Erlenrainrunde

---

#### Zum Schwarzwildgehege

Das Wildschwein markiert die Erlenrainrunde durch den Rottenburger Stadtwald. Start ist am Wanderparkplatz Schadenweiler Hof. Der Weg führt ca. 4,6 Kilometer durch den Rammert. Ideal für Kinder, die auf dem Weg das Schwarzwildgehege finden können. Ebenso ist ein Grillplatz bei der Dünnbachhütte vorhanden.

Länge: 4,6 km, Dauer: 1,5h





# Wandern im Stadtwald

## Familienwanderweg

### Walderlebnisweg

### Wandern für kleine und große Abenteuerer

**A**uf dieser wunderbaren Entdeckungsreise durch den Stadtwald, Waldgebiet Rammert, können die typischen Tiere und Pflanzen des Waldes entdeckt werden! Liebevoll geschnitzte Holzfiguren zäumen den Weg und interaktive Elemente regen zum Mitmachen und Erleben an. Nicht nur bei Kindern wird somit der Spieltrieb geweckt.

Der Wandererlebnisweg führt zu einem unberührten Dschungelpfad, über Schotter- und feuchte Wege, über Wurzeln und Steine, vorbei am Wildschweingehege und an Wasserstellen wie Brunnen und Biotopen. Dieser Wanderweg ist ein Erlebnis für entdeckungshungrige Kinder und ihre Eltern!

Nicht barrierefrei, nicht für Kinderwagen geeignet.

Länge: 3 km, Dauer: ca. 1 h  
[www.wtg-rottenburg.de/kinder](http://www.wtg-rottenburg.de/kinder)



# Wandern

## Streckenwanderwege

### Durch das Neckartal: der Neckarweg

---

#### Von der Quelle bis Tübingen

Der Neckarweg ist ein ausgeschilderter Wandeweg entlang des Neckars von der Quelle bei Villingen-Schwenningen bis Tübingen. Der Schwäbische Albverein hat sich um den Ausbau der Strecke gekümmert und pflegt diesen mit großem Engagement. Die Landschaft ist abwechslungsreich und vielseitig.

Besondere Höhepunkte an der Wegstrecke sind die alte Stadt Villingen (noch vor Beginn der eigentlichen Wanderstrecke gelegen), das Schwenninger Moos, die ehemals Freie Reichsstadt Rottweil, das Neckartal unterhalb von Rottweil, das vorderösterreichische Städtchen Horb, die Bischofsstadt Rottenburg sowie die Universitätsstadt Tübingen.



Weitere Informationen:

<http://wege.albverein.net/themenwege/neckarweg>

### Jubiläumswanderweg

---

#### Main-Neckar-Rhein-Weg (HW 3)

Der Wanderweg Baden-Württemberg wurde anlässlich des 25-jährigen Jubiläums des Landes Baden-Württemberg 1978 angelegt. Er verbindet vom äußersten Nordosten (Wertheim am Main) bis in den Südwesten (Lörrach am Rhein) zahlreiche unterschiedliche Naturräume Baden-Württembergs und führt durch Rottenburg, den Rammert.



Weitere Informationen:

<https://wege.albverein.net/hauptwanderwege/hw3>





# Wandern In der Umgebung

## Freizeitparadies

### NeckarErlebnisTal

Das erlebnisreiche Freizeitparadies zwischen Sulz und Rottenburg am Neckar verbindet 50 km vielfältige attraktive Angebote aus den Bereichen Sport, Freizeit, Kultur und Natur. Ob mit dem Rad oder zu Fuß, ob familiäre Wanderung oder Entdeckungsreise in eine der NeckarErlebnisTal-Kommunen: Das NeckarErlebnisTal bietet, sowohl bei Schön- oder Schlechtwetter, viele Geheimtipps oder alt bekannte Ausflugstipps für einen attraktiven Tagesausflug. Die reizvolle Landschaft durch das schöne Tal am Fluss, zwischen den Städten **Sulz am Neckar, Horb am Neckar, Eutingen im Gäu, Starzach und Rottenburg am Neckar** versprechen herrliche **Rad-, Wander-, Städte-, Ausflugs- und Kinder-Erlebnisse**.

Detaillierte Informationen, viele Ausflugstipps und Prospekte zum Herunterladen und Bestellen finden Sie unter [www.neckarerlebnistal.de](http://www.neckarerlebnistal.de).





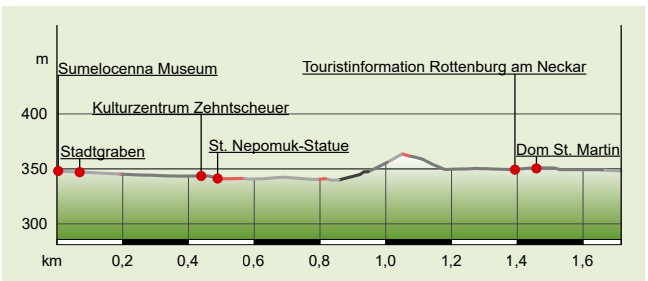
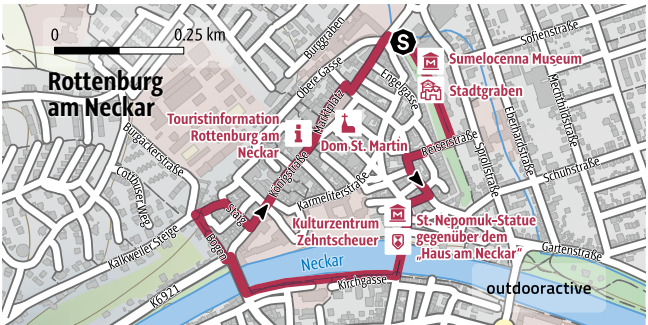
# Spazieren

## Sebastian Blau-Stadtrunde

### Rottenburger Spaziergang

Für diejenigen, die etwas weniger Zeit mitbringen, oder die Wanderschuhe zuhause vergessen haben, besteht die Möglichkeit einen Teil des Sebastian Blau Wanderwegs auf der Rottenburger Stadtrunde kennenzulernen.

Länge: 1,7 km, Dauer: ca. 45 Min





## Stadt-Spaziergang

### Sehenswürdigkeiten in Rottenburg-Kernstadt

Bei diesem kurzweiligen Rundgang durch die historische Altstadt gibt es viel von der interessanten Vergangenheit Rottenburgs zu entdecken.

Ausgangspunkt ist das **Rathaus** auf dem Marktplatz. Von dort aus können Sie direkt zum **Marktbrunnen** laufen. Der **St. Martin Dom** liegt direkt gegenüber. Von dort aus können Sie zum **Kreuzlinger Hof** und zur **Stadtbibliothek** laufen. Das **Bischöfliche Palais** liegt direkt daneben. Nun laufen Sie Richtung Brunnenstube. Dort erwartet Sie der sehenswerte **Ritterbrunnen**. Entlang des **Stadtgrabens**, treffen Sie auf das **römische Stadtmuseum Sumelocenna**. Am **Scharfrichterhaus** (Amannhof 13) und **Zwinger** vorbei werden Sie auf die **Zehntscheuer** die im Jahre 1645 erbaut wurde zulaufen. Der **Narrenbrunnen** des Künstlers Gerold Jäggle ist direkt davor zu begutachten. Eine weitere **St. Nepomuk-Statue** befindet sich gegenüber am "**Haus am Nepomuk**" das sich an der **Josef-Eberle-Brücke** befindet. Am **Neckar** entlang, auf der linken Seite steht die **Stiftskirche St. Moriz**. Das **Nonnenhaus** - ältestes Haus Rottenburgs, befindet sich schräg gegenüber. Beim Überqueren des Ehinger Platzes treffen Sie auf das **Kirchberg'sche Haus** das im Jahre 1569 errichtet wurde. In die Kapuzinergasse hinein befindet sich ein typisches Rottenburger **Weingärtnerhaus**. Auch das **Kapuzinertor**, das einzige erhaltene Tor im Stadtteil Ehningen aus dem 14. Jh können Sie dort erblicken. Zum **Kalkweiler Tor** entlang der Königstraße und hinab zum **Spital zum Hl. Geist** mit **Spitalkelter** lohnt sich. Entlang des Neckars können Sie außerdem das **Priesterseminar** und **Diözesanmuseum** sehen. Als letzte Stadtion laufen Sie auf den **Metzelplatz**, dort steht das **jüdische Denkmal**, dass sich ins Jahr 1286 zurückverfolgen lässt.

Länge: 3 km, Dauer: ca. 45 Min



# Radfahren



**R**ottenburg am Neckar ist, auf Grund der schönen Lage, mittendrin zwischen Schwäbischer Alb und Schwarzwald, ideal für Radfahrer. Die einzigartige Landschaft verfügt über wunderschöne Radwege, die kreisweit neu beschildert wurden. Die Region wird geprägt vom Neckartal und seinen Seitentälern und bietet eine unverwechselbare Natur. Rottenburg ist zudem Knotenpunkt dreier wichtiger Landesfernradwege, die hier näher beschrieben werden.

Radtourenvorschläge finden Sie auf unserer Website  
[www.wtg-rottenburg.de](http://www.wtg-rottenburg.de)



# Radfahren



## tübinger um:welten

**U**nter dem Motto „tübinger um:welten“ lädt der Landkreis Tübingen seine Besucherinnen und Besucher ein, sich mit dem Rad auf eine besondere Themenreise zu begeben, bei der alle fünf Sinne angesprochen werden.



Weitere Informationen auf  
[www.tuebinger-umwelten.de](http://www.tuebinger-umwelten.de)

## Banking, wann, wo, wie Sie wollen.

Über 80 digitale Services und unsere persönliche Beratung in Ihrer Filiale vor Ort.



**Wir bieten nachhaltig bessere Lösungen.**

**leistungsstark – kompetent – verlässlich**



Wann Sie wollen. Wo Sie wollen. Wie Sie wollen:  
Wir sind auch online für Sie da. Erfahren Sie mehr über unsere digitalen Services in einer unserer Filialen oder auf [www.vbhnr.de/digitale-services](http://www.vbhnr.de/digitale-services) und über den QR-Code.

**Volksbank**  
Herrenberg ■ Nagold ■ Rottenburg



# Radfahren Rundtouren

## Literatur-Tour

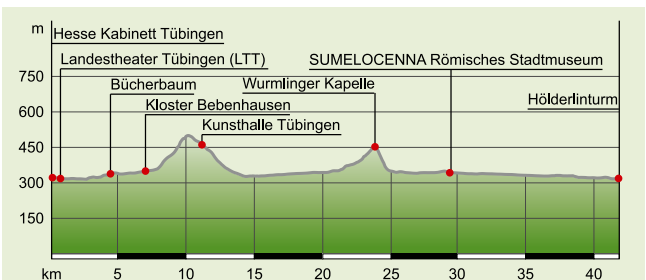
### Berühmte Dichter, Denker und Schreiber



**K**ommen Sie mit auf eine einmalige, humorvolle und erlebnisreiche Literaturreise. Die Radtour führt zu Wirkungsstätten berühmter Dichter, Denker und Schreiber im Landkreis Tübingen. Eine Besonderheit auf der Tour sind drei Bücherbäume im Wald. Lassen Sie sich von den Gedichten und der herrlichen Umgebung inspirieren.

Start und Ziel des ausgeschil- derten Radrundweges ist Tübingen. Die Tour führt über Bebenhausen in den Naturpark Schönbuch und von dort zurück in die Altstadt nach Tübingen. Über die Wurmlinger Kapelle, dem Wahrzeichen des Landkreises und die historische Bischofsstadt Rottenburg führt die Tour zum Ausgangspunkt zurück.

Strecke: 42 km, Dauer: ca 3h





# Radfahren Rundtouren

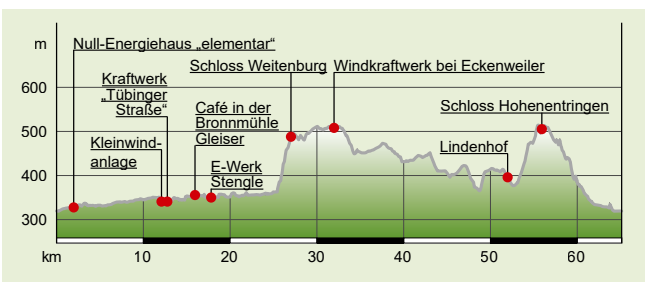
## Prima-Klima-Tour

### Pedelec-Tour

Die Tour führt von Tübingen durch das Neckartal nach Rottenburg und weiter zum Schloss Weitenburg und der Windkraftanlage bei Eckenweiler. Von dort geht es über Oberndorf und Ammerbuch wieder zurück nach Tübingen. Auf dieser Pedelec-Tour erleben Sie das Thema erneuerbare Energien hautnah. Vorbei an Windrädern, Mühlen, Wasserkraftwerken und zukunftsweisenden Projekten, wie dem Nullenergiehaus in Tübingen, führt die Prima-Klima-Tour zu Eckpfeilern der regionalen Stromerzeugung und zeigt dabei eindrucksvoll die Anstrengung von Baugemeinschaften, Stadtwerken und privaten Energieerzeugern bei der Herkulesaufgabe „Energiewende“.



Strecke: 65 km, Dauer: ca 5h



# Radfahren Rundtouren

## Vesper-Tour

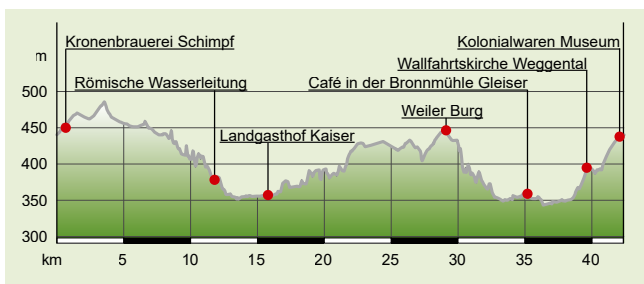
### Herzhafte Radtour



Vom ‚Stäble‘ aus, dem traditionsreichen Anbauggebiet rund um Neustetten-Remmingsheim, verläuft die Vesper-Tour überwiegend fernab des öffentlichen Verkehrs vorbei an Getreidefeldern und durch idyllische Flusstäler, durch das wild-romantische Rommelstal ins Neckartal, entlang der Starzel nach Hirrlingen und von dort über Weiler, Bad Niedernau und Rottenburg zurück zum Ausgangspunkt. Sie führt an

heimischen Getreidefeldern, Wasserquellen, einer Brauerei, sowie Hof- und Mühlebuden vorbei.

Strecke: 42 km, Dauer: ca 3,5 h





# Radfahren Rundtouren

## Vesper-Tour für Kinder

### Drei Landwirte, drei Bäcker, ein Müller

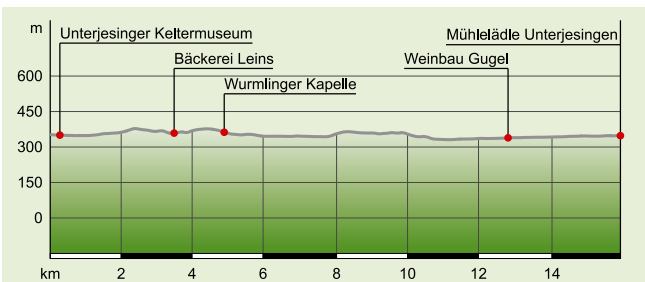
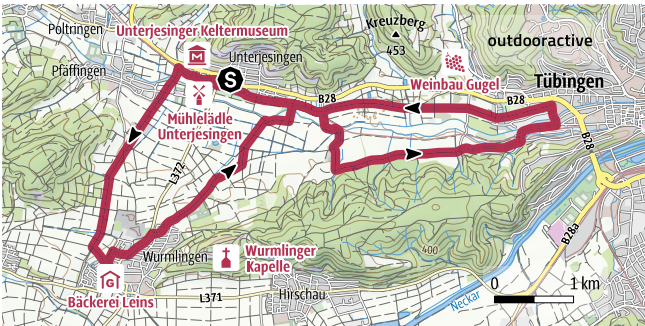
**D**iese kurze Tour speziell für Kinder beginnt in Unterjesingen und führt über die Getreidefelder nach Wurmlingen, und über Tübingen wieder zurück. Sie ist sehr flach und daher nicht besonders anstrengend.

Auf der Strecke erfahren die kleinen und großen Radler alles rund um das Thema „TÜKORN“, einem Projekt, in dem sich drei Landwirte, ein Müller und drei Bäcker aus dem Landkreis Tübingen zusammengeschlossen haben, um aus heimischem Dinkel Brot und allerlei Leckereien zu backen. Unterwegs gibt es tolle Erlebnisstationen, auf denen spannende Informationen auf Drehschildern und als Memory zu entdecken sind. Bei allen Partnern der Tour erhalten die kleinen Radler Aufkleber rund um die Themen Getreide, Mehl und Backen. Wer alle Aufkleber im Sticker-Album gesammelt hat, erhält eine Brezel als Belohnung.

Die Vesper-Tour für Kinder besteht aus zwei einzelnen Runden, die auch als große Tour gefahren werden kann.



Strecke: 16 km, Dauer: ca 1,5h



# Radfahren

## Rundtouren

### Burgen & Schlösser-Tour

---



Über 20 Burgen und Schlösser sind im Landkreis Tübingen zu finden und zeugen von einer vielschichtigen Historie. Die Burgen & Schlösser -Tour verbindet in zwei Runden 16 (ehemalige) Adelssitze miteinander und ist mit dem Pedelec wie auch mit dem Fahrrad – für Sportliche – gut zu meistern.

Die Burgen & Schlösser -Tour besteht aus zwei Runden, die sportliche Fahrer auch zu einer großen Tour kombinieren können. Start und Ziel beider Touren ist in Rottenburg.

# Radfahren Rundtouren



## Burgen & Schlösser | Schönbuch-Runde

### Neun Burgen und Schlösser

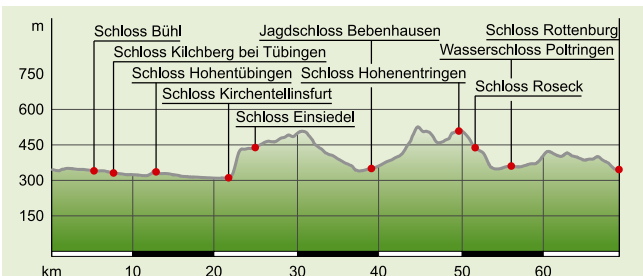


**D**iese Pedelec-Tour verbindet auf knapp 70 Kilometern Länge 9 Burgen und Schlösser im Landkreis Tübingen und führt dabei insbesondere durch den Naturpark Schönbuch.

Von Rottenburg aus führt die Tour übers Feld und teils entlang des Neckars nach Tübingen und weiter in Richtung Kirchentellinsfurt. Von dort beginnt ein kurzer, aber starker Anstieg auf die Hochebene des

Einsiedels. Durch den Naturpark Schönbuch geht es, vorbei an Bebenhausen, zum Schloss Hohenentringen, und von über Poltringen und Reusten zurück nach Rottenburg. Unterwegs liegen insgesamt 9 Burgen und Schlösser, darunter das Schloss Hohentübingen, das Kloster und Schloss Bebenhausen, sowie das Wasserschloss Poltringen.

Strecke: 70 km, Dauer: ca. 5,5 h





# Radfahren Rundtouren

## Burgen & Schlösser | Neckartal-Runde

### Neun Burgen und Schlösser



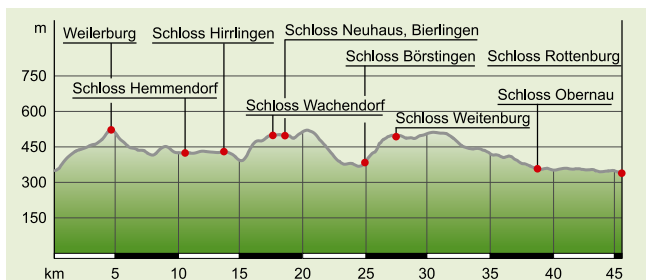
**D**iese Pedelec-Tour verbindet auf knapp 46 Kilometern Länge neun Burgen und Schlösser im oberen Neckartal.

Von Rottenburg aus führt die Tour über Weiler, Hemmendorf und Starzach nach Börstingen und von dort durch das obere Neckartal wieder zurück.

Auf dem Weg liegen insgesamt 9 Burgen und Schlösser, darunter das markante Schloss

Weitenburg. Darüber hinaus verläuft die Tour durch das wildromantische Rommelstal, welches sich hervorragend für ein ausgiebiges Vesper am Bachrand eignet.

Strecke: 45 km, Dauer: ca 3,5 h







# Radfahren Rundtouren

## Tour des Erinnerns

### Zeichen gegen das Vergessen

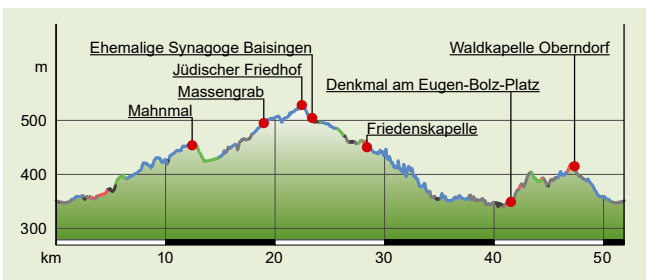
Mit der "Tour des Erinnerns" möchte der Landkreis Tübingen ein Zeichen gegen das Vergessen setzen und auf Orte aufmerksam machen, die an die Gräueltaten des deutschen NS-Staates erinnern.



Die Radtour soll einen niedrigschwelligen Zugang zu Mahnmalen und Gedenkstätten schaffen. An zahlreichen Orten in Baden-Württemberg finden sich Spuren zu NS-Verbrechen

zwischen 1933 und 1945. So auch im Landkreis Tübingen: Viele der hiesigen Gedenkstätten waren Außenlager des KZ Natzweiler-Struthof im Elsass, einem Knotenpunkt der Vernichtungsmaschinerie des deutschen NS-Staates. Beginnend in Pfäffingen, führt die Strecke ca. 50 Kilometer über Reusten, Tailfingen, Hailfingen und Bondorf nach Baisingen, und von dort über Ergenzingen, das Neckartal und Rottenburg zurück zum Ausgangsort.

Strecke: 50 km, Dauer: ca. 3:45 h



# Radfahren Rundtouren

## Tour de Rottenburg

### Durch alle Ortschaften

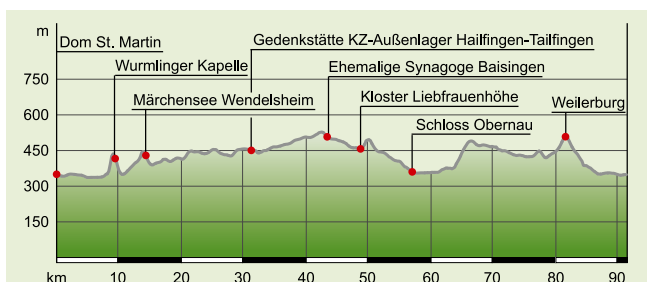


**D**iese Radtour wurde 2015 von der Rottenburger Ortsgruppe des Allgemeinen Deutschen Fahrradclubs (ADFC) beschildert und eingeweiht. Sie führt durch alle 17 Rottenburger Ortschaften.

Entdecken Sie den Reiz der kleineren und größeren Ortschaften, die zur Großen Kreisstadt dazu gehören. Landschaftliche Abwechslung ist garantiert!

Die Tour geht über ca. 85 km und ist auch für Familien mit Kindern geeignet.

Strecke: 92 km, Dauer: ca. 7 h





# Radfahren

## Streckenradwege

### Von Villingen-Schwenningen bis Mannheim

---

#### Neckartalradweg



**D**er Neckartalradweg führt auf 366 km von Villingen-Schwenningen bis Mannheim auch durch die Bischofsstadt Rottenburg am Neckar. Vorbei an Schlössern und Burgen, an Wäldern, Wiesen und steilen Weinhängen, Industriedenkmalern und architektonischen Perlen fließt der Neckar quer durch Baden-Württemberg. Immer an seiner Seite: Der Neckartalradweg! Auf dem wohl schwäbischsten aller Radwege erleben Sie Baden-Würt-

temberg von seiner reizvollsten und abwechslungsreichsten Seite.

[www.neckartalradweg-bw.de](http://www.neckartalradweg-bw.de)

### Von Esslingen an den Bodensee

---

#### Hohenzollernradweg



**D**er Hohenzollernradweg führt von Esslingen im rebenreichen Neckartal über den Naturpark Schönbuch zunächst durch das Albvorland und dann über die südwestliche Schwäbische Alb, das Donautal und den Hegau bis an das westliche Ende des Bodensees. Auf dem Hohenzollernradweg gibt es spektakuläre Ausblicke – und spektakuläre Steigungen, weshalb einige Abschnitte der Tour eher für sportliche Radfahrer geeignet sind.

Zwischen dem Kloster Bebenhausen und der Burg Hohenzollern bietet sich eine Verschnaufpause in der Bischofsstadt Rottenburg am Neckar an.

[www.tourismus-bw.de/Media/Touren/Hohenzollern-Radweg](http://www.tourismus-bw.de/Media/Touren/Hohenzollern-Radweg)

# Radfahren

## Streckenradwege

Von Rottenburg ins Taubertal

---

### Württembergischer Weinradweg



**W**ürttemberg ist geprägt von der langen Tradition des Weinbaus. Ob in Hohenlohe, im Remstal oder am Neckar – Weinberge lassen sich aus dem Landschaftsbild nicht wegdenken. Der Weg erstreckt sich über weite Teile Württembergs und schlängelt sich von Rottenburg bis ins Liebliche Taubertal. Startpunkt ist das Hotel Martinshof am Eugen-Bolz-Platz in der Rottenburger Innenstadt. Im Zentrum des Weinradweges stehen vor allem das Erlebnis der Landschaft und die verschiedenen weintouristischen Angebote am Wegesrand. Genau richtig für Genuss-Radler, die Naturerlebnis und Radfahren mit regionalen Spezialitäten verbinden wollen.

[www.radsueden.de/Radwege/Wuerttemberger\\_Weinradweg](http://www.radsueden.de/Radwege/Wuerttemberger_Weinradweg)

# Pilgern



**W**er pilgert, bricht auf, vielleicht zu sich selbst, zu Gott und einem heiligen Ort. Der Pilger ist dafür mehrere Tage oder gar Wochen unterwegs, meistens zu Fuß. Auf seinem Weg möchte der Pilger den Alltag hinter sich lassen und sich oft auf sein Leben und seinen Glauben besinnen. Durch Rottenburg führen der "Jakobsweg", der "Martinusweg" und startet der Radpilgerweg "MeinRadweg".

# Pilgern



## Martinusweg

### Der Martinusweg „Via Sancti Martini“



**D**en Heiligen Martin und die Geschichte, wie er dem frierenden Bettler seinen halben Mantel gibt, kennt jedes Kind. Seit einigen Jahren ist dem Heiligen Martin von Tours eigener Pilgerweg gewidmet. Er verbindet vor allem Kirchen, die dem Heiligen Martin geweiht sind.

Im Jahr 2005 hat der Europarat den Martinusweg „Via Sancti Martini“ in die Liste der Europäischen Kulturwege aufgenommen. Im Jahr 2011 wurden in der Diözese Rottenburg-Stuttgart ein Hauptweg und vier Nebenwege geschaffen und seit 2016 gibt es eine europäische Mittelroute des Kultur- und Pilgerweges von Szombathely in Ungarn, wo Martin geboren wurde, bis nach Tours in Frankreich, wo er Bischof war. Die Stadt Rottenburg liegt fast genau in der Mitte zwischen diesen beiden Orten und ist nicht nur deswegen das Herzstück des Martinusweges.

Durch die Stadt Rottenburg am Neckar verläuft der Hauptweg des Martinusweges. Von Hechingen herkommend führt er den Pilger weiter über Wendelsheim und Oberndorf nach Herrenberg. Am Rottenburger Dom mündet zudem der Martinusweg Zwiefalter-Reutlinger Alb in den Hauptweg. Dieser Weg kommt von Tübingen her über die Wurmlinger Kapelle und die Sülchenkirche. An der Außenmauer des Bischöflichen Ordinariats am Eugen-Bolz-Platz und am Dom informieren Tafeln über den Martinusweg.





## Martinusweg MWZ-03

### Kirchentellisfurt - Rottenburg am Neckar

Streckenverlauf:

Kirchentellisfurt - Neckarbrücke - Pfrondorf - Lustnau - Tübingen-Österberg - Tübingen-Altstadt - Spitzberg - Wurmlinger Kapelle - Wurmlingen - Sülchenkirche - Rottenburg am Neckar

## Martinusweg HW-35-09

### Hechingen - Rottenburg am Neckar

Streckenverlauf:

Hechingen - Bechtoldsweiher - Hirllingen - Hemmendorf - Dettingen - Weiler - Kirche - Sportstätten - Kreuzerfeld - Altstadtkapelle - Zum Preussischen - Neckarufer - Rottenburg am Neckar

## Martinusweg HW-35-10b

### Rottenburg am Neckar - Herrenberg

Streckenverlauf:

Rottenburg - Weggental - Eratskirch - Heuberger Höfe - Wendelsheim - Märchensee - Steinbruch - Tannenrainkapelle - Oberndorf - Reusten - Altingen - Herrenberg

Alle Informationen zum Weg und den Pilgerangeboten finden Sie auf der Homepage [www.martinuswege.de](http://www.martinuswege.de). Über den Europäischen Martinusweg informiert die Homepage [www.martinuswege.eu](http://www.martinuswege.eu)

Kontakt:

Dekanat Rottenburg, Dekanatsgeschäftsstelle  
Stefan Müller-Guggemos, Dekanatsreferent  
Schulergasse 1, 72108 Rottenburg  
[dekanat.rottenburg@drs.de](mailto:dekanat.rottenburg@drs.de)



# Pilgern



## Jakobsweg

### Ein internationales Wegenetz, das verbindet



**D**er Jakobsweg ist ein alter Pilgerweg, quer durch ganz Europa, der auf verschiedenen Routen nach Spanien in die Stadt Santiago de Compostela führt. Von überall her, aus dem hohen Norden, aus dem Osten und aus dem Süden, zieht sich das Wegenetz. Eine der Achsen verläuft über Rottenburg am Neckar.

## Jakobsweg

### Esslingen - Tübingen - Rottenburg - Horb

**A**us ganz Europa führen Jakobswegen nach Santiago de Compostela und verbinden auf ihrem Weg bedeutende Kirchen, Kloster und Kapellen. Der Abschnitt von Esslingen über Tübingen und Rottenburg nach Horb verläuft einmal quer durch den Landkreis Tübingen.

## Jakobsweg

### Variante Rottenburg - Hechingen

**D**iese Alternative zur Route Rottenburg - Horb führt von Rottenburg aus nach Hechingen.

Die Touren finden Sie auf [www.tuebinger-umwelten.de](http://www.tuebinger-umwelten.de)

# Pilgern



## MeinRadweg

---

### Gastfreundschaft erfahren

**D**er MeinRadweg ist ein spiritueller Radweg auf den Spuren des heiligen Meinrad. Die Lebensstationen dieses Heiligen aus dem 9. Jh. geben den Routenverlauf dieses besonderen Fahrradpilgerwegs vor. Dieser beginnt bei der Sülchenkirche in Rottenburg am Neckar, führt über die Erzabtei Beuron zum Weltkulturerbe Insel Reichenau und von dort über das Benediktinerkloster Fischingen zum grössten Wallfahrtsort der Schweiz, dem Kloster Einsiedeln. Am Weg durch wunderschöne Gegenden Württembergs, der Bodenseeregion und der Schweiz liegen die Burg Hohenzollern, zahlreiche schicke Kirchen und Kapellen, sowie sehenswerte Städte. Der heilige Meinrad gilt als «Märtyrer der Gastfreundschaft». So lädt der MeinRadweg mit seinen Klöstern ein, die sprichwörtliche «benediktinische Gastfreundschaft» zu erfahren.

Routenverlauf:

#### **Etappe 1:**

---

### Rottenburg am Neckar - Beuron

Die erste Etappe führt von der Sülchenkirche ausserhalb von Rottenburg über Hechingen mit der Burg Hohenzollern zum Kloster Beuron im Donautal. Am Weg liegt die historische Stadt Balingen. Diese erste Etappe kann auch zweigeteilt werden mit Übernachtung in Hechingen.

#### **Etappe 2:**

---

### Beuron - Reichenau

Von Beuron führt der Weg einige Zeit an der Donau entlang und gelangt dann an den Bodensee, wo die Stadt Radolfzell, das Kloster Hegne und die Insel Reichenau den Fahrradpilger erwarten.

#### **Etappe 3:**

---

### Reichenau - Fischingen

Über Konstanz mit seinem Münster und der wunderschönen Altstadt führt der Weg über die Landesgrenze in den Schweizer Kanton Thurgau, wo das Kloster Fischingen im «Tannzapfen-land» das Ziel der dritten Tagesetappe bildet.

#### **Etappe 4:**

---

### Fischingen - Einsiedeln

Die letzte Etappe ist aufgrund von zwei Passhöhen die anspruchsvollste. Doch werden die Fahrradpilger auf der Hulftegg (954 m ü. M.) und auf dem Etzelpass (950 m ü. M.) mit einem wunderbaren Ausblick belohnt.

# Pilgern

## Übernachten

---

### Herbergen & Unterkünfte

#### Johann-Baptist-Hirscher Haus



Karmeliterstr. 9, 72108 Rottenburg,  
Tel.: 07472-9220,  
hirscherhaus@tagungshaus.net,  
www.tagungshaus.net

---

#### Schönstatt-Zentrum



Liebfrauenhöhe,  
72108 Rottenburg-Ergenzingen,  
Tel.: 07457 72300,  
provinzialat@liebfrauenhöhe.de,  
www.liebfrauenhöhe.de

---

#### Pilgerherberge Frommenhausen



Kontakt:

Walter Koch,  
2. Vorsitzender,  
Förderverein  
Frommenhausen, Tel.: 07478 461,  
Mobil 0171 4206629



oder: Kurt Hallmayer, Ortsvorsteher,  
Tel.: 0151 14568860,  
kurt.hallmayer@rottenburg.de

Mehr Infos: [www.treffpunkt-natur-frommenhausen.de/pilgerherberge](http://www.treffpunkt-natur-frommenhausen.de/pilgerherberge)



## Pilgerpass & Pilgerstempel

### Wo kann man diese erhalten?

Den offiziellen **Pilgerpass** für den **Jakobsweg** gibt es nur im Internet unter [www.jakobsweg.de/pilgerpass/](http://www.jakobsweg.de/pilgerpass/) für 5,99 EUR. Bitte beachten Sie, dass der Pilgerausweis nicht an den Stempelstellen erworben werden kann, sondern ausschließlich im Internet.



Den **Pilgerausweis** für den **Martinusweg** erhalten Sie im Bischöflichen Ordinariat in Rottenburg, bei allen katholischen Dekanatsgeschäftsstellen und bei der WTG Tourist Information. Den Pilgerausweis können Sie auch kostenlos unter <https://expedition-drs.de/produkt/pilgerausweis-martinusgemeinschaft> bestellen.

Den **Pilgerpass** für den **MeinRadweg** finden Sie am Startort des MeinRadwegs, in der «Sülchenkirche» nahe des Stadtzentrums von Rottenburg am Neckar, vor. Ebenfalls kann er in der städtischen Tourist Information am Marktplatz 24 und im Bahnhof bezogen werden.

Den **Pilgerstempel** erhalten Sie bei der WTG Tourist Information am Marktplatz 24 und im Bahnhof und im Katholischen Dompfarramt St. Martin am Marktplatz 3.

Ab Frühjahr 2021 sind in allen Kirchen am Martinusweg Pilgerstempelaufkleber erhältlich.

# Bischofsstadt mit Herz & Charme

## Gastronomie

### Genießen Sie schwäbische Gastlichkeit

Das Angebot ist vielfältig. Ob ein deftiges Vesper in der Weinstube oder das Gourmetmenü in einem der gehobenen Restaurants – hier findet sich für jeden Geschmack das Passende.

Mehr unter: [www.wtg-rottenburg.de/gastronomie](http://www.wtg-rottenburg.de/gastronomie)



## Unterkünfte

### Hier liegen Sie richtig

Sie möchten sich mehr Zeit für Rottenburg am Neckar nehmen und hier übernachten? Bei unseren zahlreichen Gastgebern sind Sie jederzeit willkommen. Egal ob es ein 3 Sterne Hotel sein darf, ein gemütlicher Gasthof oder eine Ferienwohnung, in Rottenburg am Neckar finden Sie für Ihre Wünsche den passenden Gastgeber.

Mehr unter: [www.wtg-rottenburg.de/unterkuenfte](http://www.wtg-rottenburg.de/unterkuenfte)



## Führungen

### Stadt(ver)führungen

Rottenburg können Gäste und Bewohner am Besten bei einer Stadtführung (neu) kennenlernen. Abwechslungsreiche und interessante Sonntagsführungen und kulinarische Stadtführungen sind nur ein kleiner Teil des Angebots.

Mehr unter: [www.wtg-rottenburg.de/fuehrungen](http://www.wtg-rottenburg.de/fuehrungen)



## Veranstaltungen

### Hier kann man was erleben

Die Bischofsstadt am Neckar begeistert mit tollen Events und Veranstaltungen. Ein Besuch lohnt sich – ob an der Fasnet im Winter, die laut den Rottenburgern die schönste der Welt ist, oder beim weit bekannten Neckarfest im Sommer. Der prallgefüllte Veranstaltungskalender verspricht gute Unterhaltung für Jung und Alt.

Mehr unter: [www.wtg-rottenburg.de/veranstaltungen](http://www.wtg-rottenburg.de/veranstaltungen)







# Bischofsstadt mit Herz & Charme

## Einkaufen

### Viel Spass beim Bummeln

Rottenburg bietet eine bunte Mischung aus inhabergeführten Geschäften und ausgewählten Filialisten. An drei Tagen in der Woche findet vor den historischen Gebäuden ein bunter Wochenmarkt statt, jeden zweiten Samstag im Monat wird er ergänzt durch einen Bauernmarkt auf dem Metzelpplatz. Die Einkaufsmöglichkeiten in der Innenstadt sind über die vier Parkhäuser leicht erreichbar, die rings um die historische Innenstadt angeordnet sind. Zudem liegen Bahnhof und Busbahnhof fußläufig zur Innenstadt. Mehr unter: [www.wtg-rottenburg.de/einkaufen](http://www.wtg-rottenburg.de/einkaufen)



## Unsere Partner

Um ein abwechslungsreiches Freizeitvergnügen in Rottenburg und Umgebung bieten zu können, arbeiten wir eng mit starken Partnern zusammen



Stadt  
Rottenburg  
am Neckar



NECKAR  
ERLEBNIS  
TAL



Ein Stück  
Schwäbische  
Alb!



AlbCard



tübinger  
um:welten



Wandergenuss am  
Früchte  
trauf



## Unsere Auszeichnungen

Rottenburg am Neckar ist einfach ausgezeichnet!



KLEINSTADT  
PERLEN  
BADEN-WÜRTTEMBERG



WEIN  
SÜDEN  
WEINORT

# Impressum



WTG

## **Wirtschaft Tourismus Gastronomie (WTG)**

Marktplatz 24  
72108 Rottenburg am Neckar  
Telefon 07472/916-236  
Fax 07472/916-233  
info@wtg-rottenburg.de  
www.wtg-rottenburg.de

Öffnungszeiten:  
Montag bis Freitag  
von 9 bis 18 Uhr  
Samstag  
von 9 bis 14 Uhr

Outdooractive Kartografie  
Geoinformationen © Outdooractive  
© GeoBasis-DE / BKG 2021

Fotos:  
Angela Hammer, Steffen Schlüter, Thomas Di Paolo,  
Marlies Wagner, Rolf Seeger, Gerhard Groebe,  
Thomas Rathay, pixabay.com, wikipedia.de,  
Seite 39: radfahren-bw.de

Druck:  
Druckerei Maier, Rottenburg

© 2021 WTG Rottenburg am Neckar,  
für die Fotos bei ihren jeweiligen Urhebern.  
Alle Rechte vorbehalten

Alle Angaben ohne Gewähr,  
Änderungen vorbehalten  
Stand 01/2021

A woman with blonde hair tied back, wearing a red headband and a white tank top, is shown in profile from the chest up. She is looking towards the left, with her right hand raised to her forehead, shielding her eyes from the sun. The background is a vast, rugged mountain range under a clear sky. The lighting suggests it's either early morning or late afternoon, with long shadows and warm tones.

# DU FINDEST, DRAUSSEN IST DIE BESTE ZEIT?

Dann findest Du bei uns die  
passende Ausrüstung.



**BERG  
FREUNDE.DE**



»» *Marens Ideen kommen bei Nacht.*  
*Wir bleiben mit ihr wach.* ««

spürbar

SWR

Stadtwerke  
Rottenburg  
am Neckar

rostrom rogas rowärme rowasser robad robus roparken